



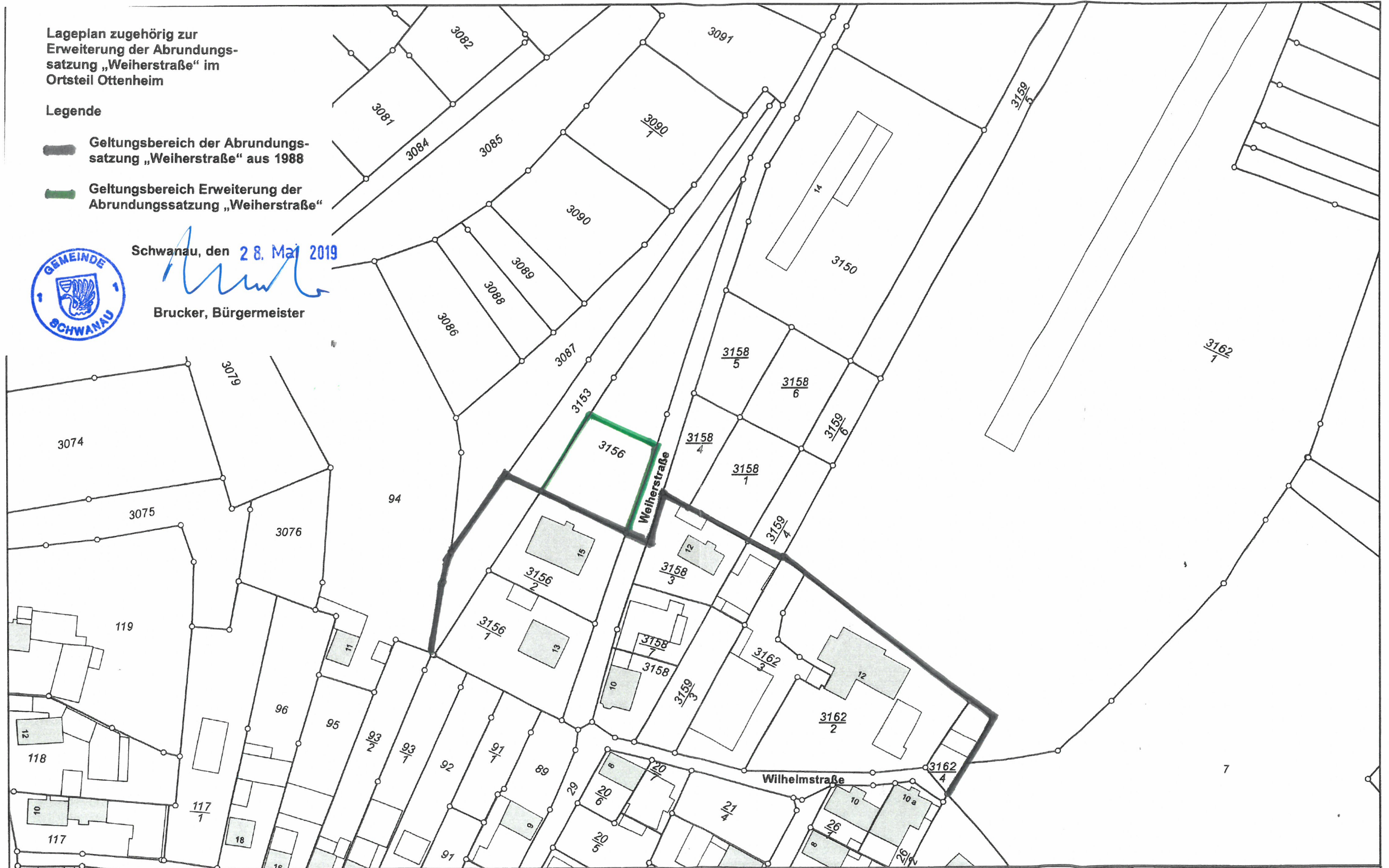
Lageplan zugehörig zur
Erweiterung der Abrundungs-
satzung „Weierstraße“ im
Ortsteil Ottenheim

Legende

-  Geltungsbereich der Abrundungs-
satzung „Weierstraße“ aus 1988
-  Geltungsbereich Erweiterung der
Abrundungssatzung „Weierstraße“

Schwanau, den 28. Mai 2019

Brucker, Bürgermeister



Wichtiger Hinweis! Dieser Plan stellt keinen Auszug aus dem amtlichen
Liegenschaftskataster dar. Die Gemeinde Schwanau übernimmt keinerlei
Haftung gegenüber der Datengenauigkeit und der Rechtssicherheit!

Erstellt für Maßstab 1:1 000

Erstellungsdatum 22.01.2019
Ersteller Martina Stahl



Gemeinde Schwanau

Rathaus Schwanau
Kirchstr. 16
77963 Schwanau-Ottenheim
Tel.: 07824/64 99-0 Fax: 07824/40 09

